



**КОМИТЕТ ИМУЩЕСТВЕННЫХ ОТНОШЕНИЙ
АДМИНИСТРАЦИИ ПЕРМСКОГО МУНИЦИПАЛЬНОГО РАЙОНА**

РЕШЕНИЕ
о размещении объектов № 395

Пермский край
Пермский район

01.06.2021

Комитет имущественных отношений администрации Пермского муниципального района разрешает Акционерному обществу «Газпром газораспределение Пермь» (ИНН 5902183841, ОГРН 2125902017723, почтовый адрес: 614000, г. Пермь, ул. Петропавловская, 43)

размещение объекта «газопровод давлением до 0,6 Мпа, для размещения которого не требуется разрешение на строительство»

на землях государственная собственность на которые не разграничена

на срок 1 год с 01.06.2021 г. по 01.06.2022 г.

Местоположение: Пермский край, Пермский район, Юго-Камское с/п, с.п. Юго-Камский, ул. Уральская, к дому 64.

Приложение: схема предполагаемых к использованию земель или части земельного участка.

И.о. председателя комитета имущественных
отношений администрации Пермского
муниципального района



М.В. Королева

(подпись, печать)

Схема предполагаемых к использованию земель или части земельного участка

Объект: Газопровод давлением до 0,6 Мпа, для размещения которого не требуется разрешения на строительство

Местоположение: расположенных по адресу: край Пермский, р-н Пермский, с/пос. Юго-Камское, с.п. Юго-Камский, ул. Уральская, к дому 64

Каталог координат, м

Площадь земель или части земельного участка, кв.м.: 1873

Категория земель: земли населенных пунктов

Вид разрешенного использования: -

Описание границ смежных землепользователей:

От точки н1 до точки н3 - земельный участок с кадастровым номером 59:32:0100009:6044

От точки н3 до точки н4 - земельный участок с кадастровым номером 59:32:0100009:6561

От точки н4 до точки н6 - земельный участок с кадастровым номером 59:32:0100009:5855


От точки н6 до точки н9 - земли общего пользования

От точки н9 до точки н11 - земельный участок с кадастровым номером 59:32:0100009:12651


От точки н11 до точки н1 - земли общего пользования

№ точки границы	X	Y
н1	483542.43	2192860.16
н2	483538.64	2192860.62
н3	483517.17	2192863.93
н4	483514.23	2192864.38
н5	483513.99	2192863.28
н6	483500.72	2192864.64
н7	483474.94	2192850.89
н8	483456.00	2192791.45
н9	483456.02	2192751.93
н10	483460.26	2192751.73
н11	483459.19	2192736.77
н12	483466.46	2192736.19
н13	483466.86	2192740.95
н14	483467.41	2192790.80
н15	483481.67	2192841.18
н16	483505.51	2192854.56
н17	483534.01	2192852.34
н18	483533.57	2192846.64
н19	483541.52	2192845.78
н1	483542.43	2192860.16


Условные обозначения:



- предполагаемый участок земель, на которых планируется размещение объекта



- границы и номер земельного участка, сведения о которых внесены в ЕГРН



- границы и номер объекта капитального строительства, сведения о которых внесены в ЕГРН



- граница кадастрового квартала

59:32-6.2

- зоны с особыми условиями использования территории, сведения о которых внесены в ЕГРН

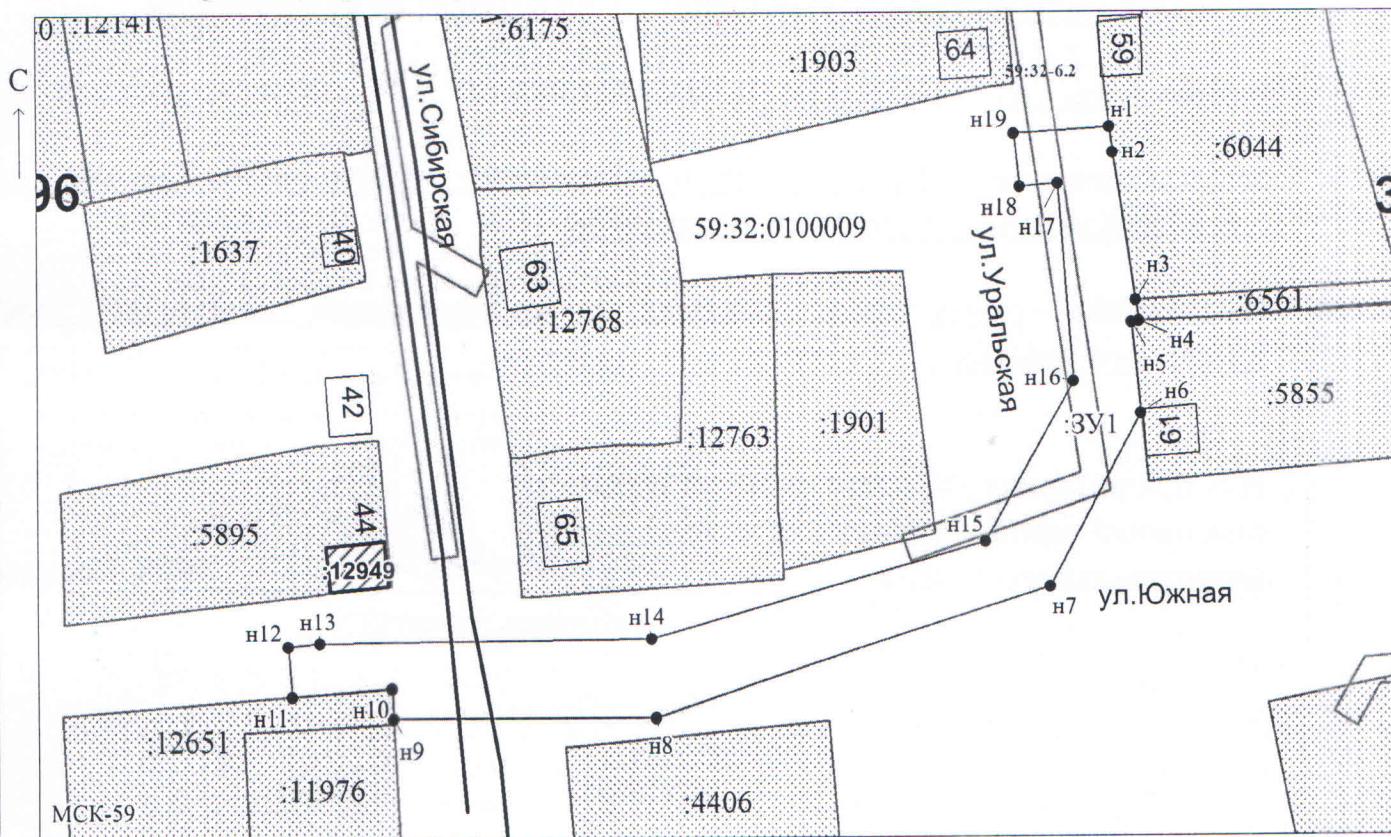
:3У1

- обозначение запрашиваемого земельного участка

• н1

- характерная точка границ земель или части земельного участка

59:32:0100009 - номер кадастрового квартала



Масштаб 1:1100

Заявитель: _____

МП

/ Егорова И.В.

(подпись, расшифровка подписи)

(для юридических лиц и индивидуальных предпринимателей)